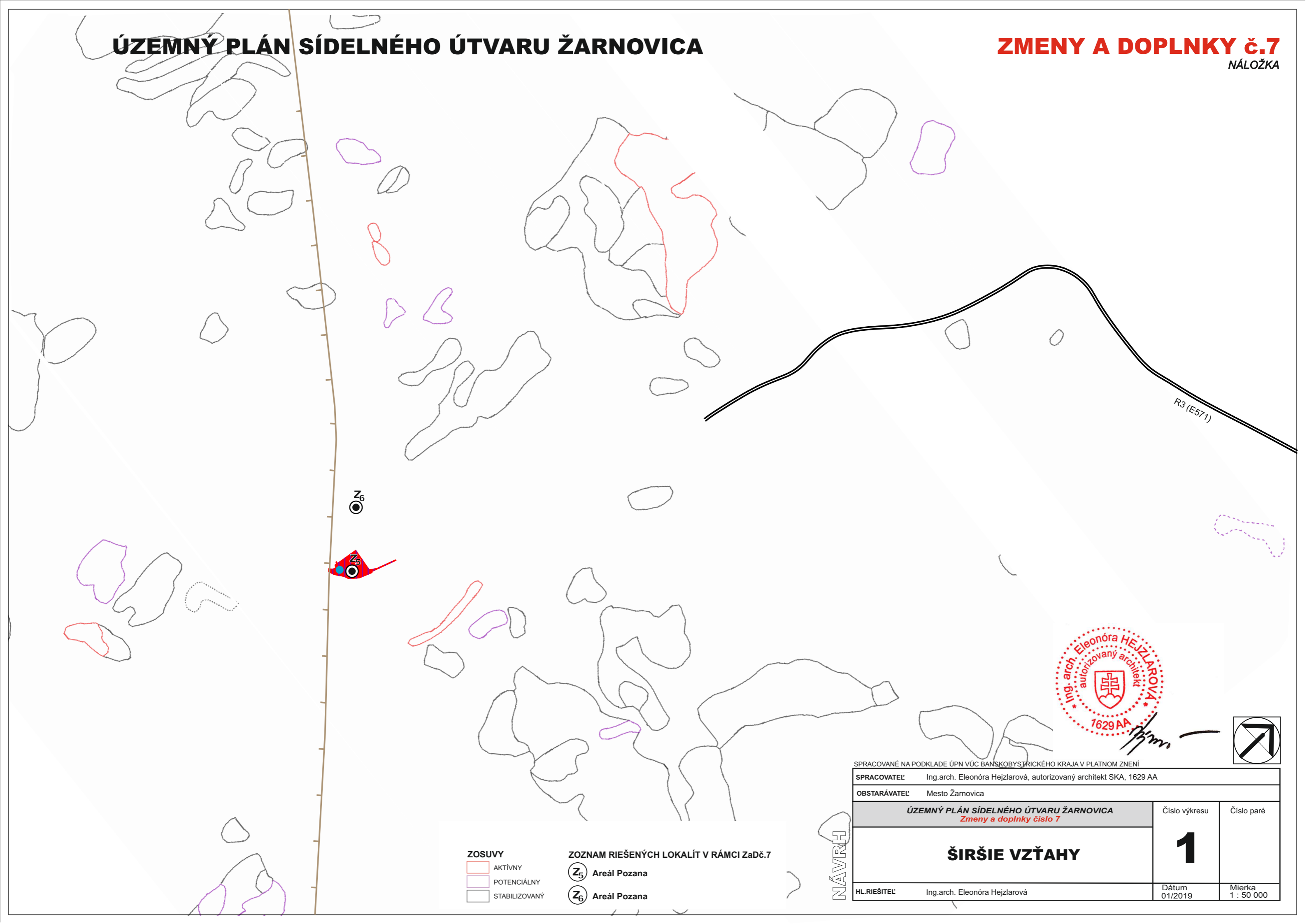


# ÚZEMNÝ PLÁN SÍDELNÉHO ÚTVARU ŽARNOVICA

## ZMENY A DOPLNKY č.7

NÁLOŽKA



- ZOSUVY**
- AKTÍVNY
  - POTENCIÁLNY
  - STABILIZOVANÝ

- ZOZNAM RIEŠENÝCH LOKALÍT V RÁMCI Zač.7**
- Z<sub>5</sub> Areál Pozana
  - Z<sub>6</sub> Areál Pozana

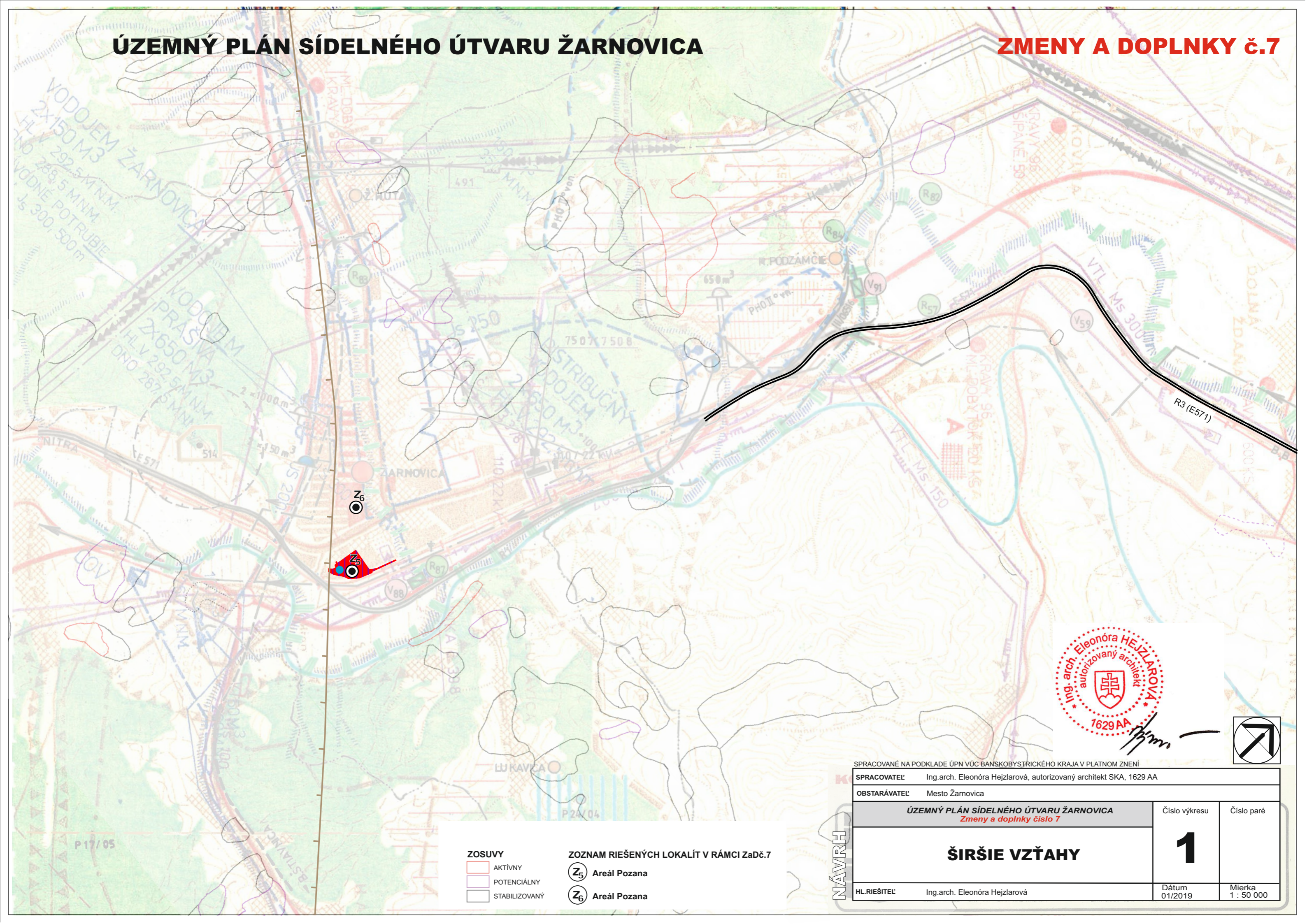
NÁVRH

SPRACOVANÉ NA PODKLADE ÚPN VÚC BANSKOBYSŤRICKÉHO KRAJA V PLATNOM ZNENÍ

|   |  |                  |                      |
|---|--|------------------|----------------------|
| SPRACOVATEĽ   | Ing.arch. Eleonóra Hejzlarová, autorizovaný architekt SKA, 1629 AA |                  |                      |
| OBSTARÁVATEĽ  | Mesto Žarnovica  |                  |                      |
| <b>ÚZEMNÝ PLÁN SÍDELNÉHO ÚTVARU ŽARNOVICA</b><br><i>Zmeny a doplnky číslo 7</i> |  | Číslo výkresu    | Číslo paré           |
| <b>ŠIRŠIE VZŤAHY</b>  |  | <b>1</b>         |                      |
| HL.RIEŠITEĽ   | Ing.arch. Eleonóra Hejzlarová                                      | Dátum<br>01/2019 | Mierka<br>1 : 50 000 |

# ÚZEMNÝ PLÁN SÍDELNÉHO ÚTVARU ŽARNOVICA

## ZMENY A DOPLNKY č.7



SPRACOVANÉ NA PODKLADĚ ÚPN VÚC BANSKOBYSTRICKÉHO KRAJA V PLATNOM ZNENÍ

SPRACOVATEĽ: Ing.arch. Eleonóra Hejzlarová, autorizovaný architekt SKA, 1629 AA

OBSTARÁVATEĽ: Mesto Žarnovica

**ÚZEMNÝ PLÁN SÍDELNÉHO ÚTVARU ŽARNOVICA**  
Zmeny a doplnky číslo 7

|  |                  |                      |
|--|------------------|----------------------|
| <b>ŠIRŠIE VZŤAHY</b>                       | Číslo výkresu    | Číslo paré           |
|  | <b>1</b>         |                      |
| HL.RIEŠITEĽ: Ing.arch. Eleonóra Hejzlarová | Dátum<br>01/2019 | Mierka<br>1 : 50 000 |

- ZOSUVY**
- AKTÍVNY
  - POTENCIÁLNY
  - STABILIZOVANÝ
- ZOZNAM RIEŠENÝCH LOKALÍT V RÁMCI Zač.7**
- Z<sub>5</sub> Areál Pozana
  - Z<sub>6</sub> Areál Pozana

NÁVRH

P17/05

# ÚZEMNÝ PLÁN SÍDELNÉHO ÚTVARU ŽARNOVICA

## ZMENY A DOPLNKY č.7 NÁLOŽKA

### REGULATÍVY A LIMITY ÚZEMNÉHO ROZVOJA ZO ZÁVÄZNEJ ČASTI ZMIEN A DOPLNKOV č.7

- R<sub>6</sub> - pri novej výstavbe dodržať stanovenú uličnú čiaru, potrebné vzdialenosti a odstupy v zmysle novely Stavebného zákona a príslušných vyhlášok
- R<sub>53</sub> - pri výstavbe dodržiavať vysokú architektonickú úroveň, stanovenú uličnú čiaru, potrebné vzdialenosti a odstupy v zmysle Stavebného zákona a príslušných vyhlášok
- R<sub>54</sub> - pri navrhovaných a funkčne zmiešaných plochách uplatniť dostatok priestoru pre zástavbu, dopravné plochy, technickú infraštruktúru a zeleň tak, aby boli vytvorené funkčné a priestorovo homogénne jednotky
  - pri návrhu nových ploch a objektov vychádzať z daných kompozičných osí tak, aby nebola narušená výšková hladina a silueta mesta v zmysle stanovených limitov únosnosti územia
  - pri návrhu nových ploch a objektov zabezpečiť prístup pre telesne postihnuté osoby tak, aby novovzniknuté objekty, nákupné centrá, funkčne zmiešané objekty, dopravné plochy mali bezbariérový prístup
- R<sub>56</sub> - nové objekty občianskej vybavenosti realizovať na vysokej architektonickej, technickej a hygienickej úrovni
- R<sub>62</sub> - pri budovaní nových mestských komunikácií a obslužných chodníkov dbať na technické parametre, vyplývajúce z projektovej dokumentácie, umožňujúce zásah požiarnych a zdravotníckych vozidiel
- R<sub>89</sub> - v lokalite Z<sub>5</sub> Pozana vybudovanie verejného vodovodu DN 100
- R<sub>90</sub> - v lokalite Z<sub>5</sub> Pozana vybudovanie splaškovej kanalizácie DN 300
- R<sub>91</sub> - v lokalite Z<sub>5</sub> Pozana vybudovanie novej kioskovej trafostanice
- R<sub>92</sub> - v lokalite Z<sub>5</sub> Pozana napájať objekty na relokovaný CZT

### ZOZNAM VEREJNOPROSPEŠNÝCH STAVIEB ZO ZÁVÄZNEJ ČASTI ZMIEN A DOPLNKOV č.7

- V<sub>64</sub> - budovanie verejných záchytných a ostatných verejných parkovísk
- budovanie verejných chodníkov pre peších
- V<sub>87</sub> - trasy miestnych telefónnych káblov telekomunikačnej siete podľa spresnenej prípravnej a projektovej dokumentácie
- V<sub>99</sub> - verejné cyklistické chodníky
- V<sub>100</sub> - v lokalite Z<sub>5</sub> Pozana vybudovanie verejného vodovodu DN 100
- V<sub>101</sub> - v lokalite Z<sub>5</sub> Pozana vybudovanie splaškovej kanalizácie DN 300
- V<sub>102</sub> - v lokalite Z<sub>5</sub> Pozana vybudovanie novej kioskovej trafostanice 22/0, 4 kV, 630 kVA, vrátane káblovej prípojky
- V<sub>103</sub> - v lokalite Z<sub>5</sub> Pozana vybudovanie sekundárneho NN káblového rozvodu pre navrhovanú výstavbu, ktorý bude napojený z navrhovanej trafostanice
- V<sub>104</sub> - v lokalite Z<sub>5</sub> Pozana vybudovanie rozvodov verejného osvetlenia
- V<sub>105</sub> - v lokalite Z<sub>5</sub> Pozana zásobovanie teplom z relokovaného CZT
- V<sub>106</sub> - v lokalite Z<sub>5</sub> Pozana nová plynová prípojka do relokovaného CZT
- V<sub>107</sub> - v lokalite Z<sub>5</sub> Pozana výsadba verejnej zelene s technickou infraštruktúrou

### PLOCHY PRE VEREJNOPROSPEŠNÉ STAVBY ZO ZÁVÄZNEJ ČASTI ZMIEN A DOPLNKOV č.7

- Z<sub>5</sub> Areál Pozana
  - dopravné plochy a stavby (komunikácie, cyklistické trasy, pešie plochy, priestranstvá a chodníky)
  - plochy pre verejné parkoviská
  - plochy verejnej zelene s technickou infraštruktúrou
  - plochy a líniové stavby technického vybavenia územia

#### REGULATÍVY A VPS PRE PLOCHU:

- Z<sub>5B</sub>
  - R<sub>6</sub> V<sub>64</sub>
  - R<sub>53</sub> V<sub>87</sub>
  - R<sub>54</sub> V<sub>100</sub>
  - R<sub>62</sub> V<sub>101</sub>
  - V<sub>103</sub>
  - V<sub>104</sub>
- Z<sub>5C</sub>
  - R<sub>53</sub>
  - R<sub>54</sub>

#### REGULATÍVY A VPS PRE PLOCHU:

- R<sub>89</sub> R<sub>90</sub> R<sub>91</sub> R<sub>92</sub>
- V<sub>64</sub> V<sub>87</sub> V<sub>99</sub> V<sub>100</sub> V<sub>101</sub> V<sub>103</sub> V<sub>104</sub>

#### REGULATÍVY A VPS PRE PLOCHU:

- R<sub>62</sub> R<sub>89</sub> R<sub>90</sub> R<sub>91</sub> V<sub>107</sub>

#### REGULATÍVY A VPS PRE PLOCHU:

- Z<sub>5A</sub>
  - R<sub>53</sub> R<sub>54</sub> R<sub>56</sub> R<sub>91</sub>
  - V<sub>64</sub> V<sub>87</sub> V<sub>100</sub> V<sub>101</sub> V<sub>103</sub> V<sub>104</sub>

#### REGULATÍVY A VPS PRE PLOCHU:

- Z<sub>5D</sub>
  - R<sub>6</sub> R<sub>89</sub> R<sub>92</sub>

#### REGULATÍVY A VPS PRE PLOCHU:

- Z<sub>5E</sub>
  - R<sub>62</sub> V<sub>103</sub> V<sub>106</sub>

### ZOZNAM RIEŠENÝCH LOKALÍT V RÁMCI ZaDč.7

- Z<sub>5</sub> Areál Pozana
- Z<sub>6</sub> Areál Pozana

NÁVRH

|   |  |                  |                     |
|---|--|------------------|---------------------|
| SPRACOVATEL'  | Ing.arch. Eleonóra Hejzlarová, autorizovaný architekt SKA, 1629 AA |                  |                     |
| OBSTARÁVATEL'   | Mesto Žarnovica  |                  |                     |
| <b>ÚZEMNÝ PLÁN SÍDELNÉHO ÚTVARU ŽARNOVICA</b><br><i>Zmeny a doplnky číslo 7</i>   |  | Číslo výkresu    | Číslo paré          |
| <b>KOMPLEXNÝ VÝKRES PRIESTOROVÉHO USPORIADANIA<br/>A FUNKČNÉHO VYUŽÍVANIA ÚZEMIA, ZÁVÄZNÁ ČASŤ<br/>RIEŠENIA A VEREJNOPROSPEŠNÉ STAVBY</b> |  | <b>2</b>         |                     |
| HL.RIEŠITEĽ'  | Ing.arch. Eleonóra Hejzlarová                                      | Dátum<br>01/2019 | Mierka<br>1 : 5 000 |



# ÚZEMNÝ PLÁN SÍDELNÉHO ÚTVARU ŽARNOVICA

## ZMENY A DOPLNKY č.7

### REGULATÍVY A LIMITY ÚZEMNÉHO ROZVOJA ZO ZÁVÄZNEJ ČASTI ZMIEN A DOPLNKOV č.7

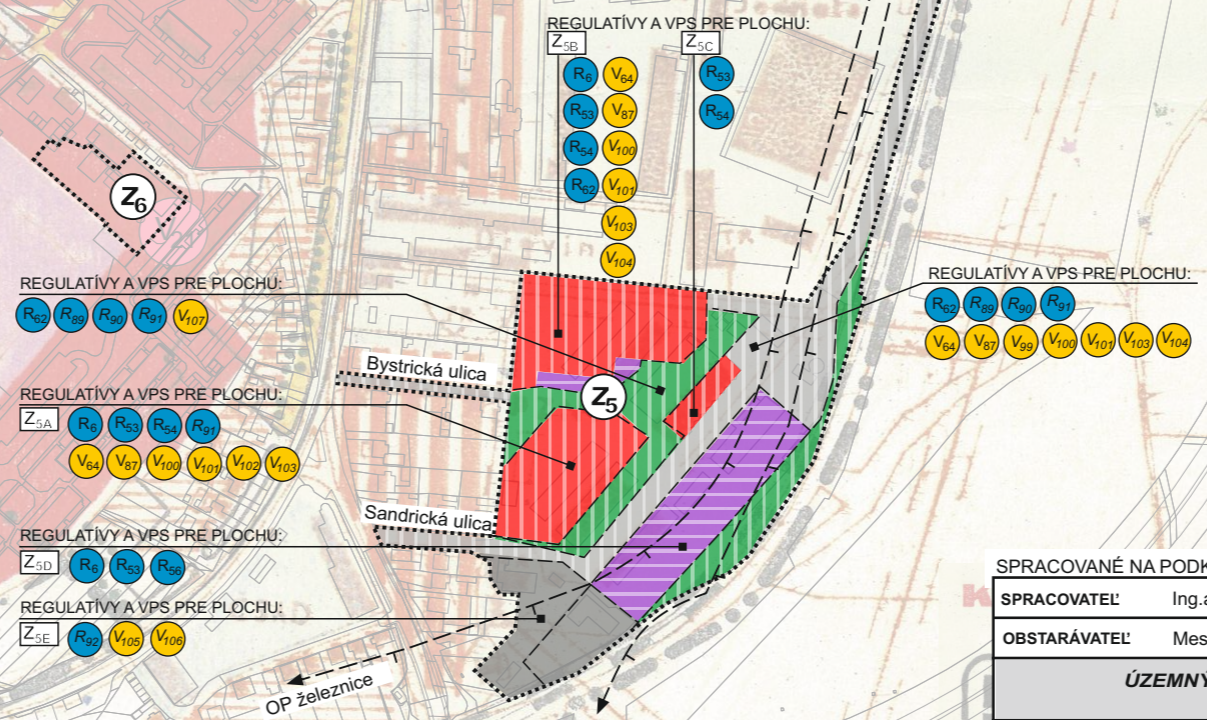
- R<sub>6</sub> - pri novej výstavbe dodržať stanovenú uličnú čiaru, potrebné vzdialenosti a odstupy v zmysle novej Stavebného zákona a príslušných vyhlášok
- R<sub>53</sub> - pri výstavbe dodržiavať vysokú architektonickú úroveň, stanovenú uličnú čiaru, potrebné vzdialenosti a odstupy v zmysle Stavebného zákona a príslušných vyhlášok
- R<sub>54</sub> - pri navrhovaných a funkčne zmiešaných plochách uplatniť dostatok priestoru pre zástavbu, dopravné plochy, technickú infraštruktúru a zeleň tak, aby boli vytvorené funkčné a priestorovo homogénne jednotky
  - pri návrhu nových plôch a objektov vychádzať z daných kompozičných osí tak, aby nebola narušená výšková hladina a silueta mesta v zmysle stanovených limitov únosnosti územia
  - pri návrhu nových plôch a objektov zabezpečiť prístup pre telesne postihnuté osoby tak, aby novovzniknuté objekty, nákupné centrá, funkčne zmiešané objekty, dopravné plochy mali bezbariérový prístup
- R<sub>56</sub> - nové objekty občianskej vybavenosti realizovať na vysokej architektonickej, technickej a hygienickej úrovni
- R<sub>62</sub> - pri budovaní nových mestských komunikácií a obslužných chodníkov dbať na technické parametre, vyplývajúce z projektovej dokumentácie, umožňujúce zásah požiarnych a zdravotníckych vozidiel
- R<sub>89</sub> - v lokalite Z<sub>5</sub> Pozana vybudovanie verejného vodovodu DN 100
- R<sub>90</sub> - v lokalite Z<sub>5</sub> Pozana vybudovanie splaškovej kanalizácie DN 300
- R<sub>91</sub> - v lokalite Z<sub>5</sub> Pozana vybudovanie novej kioskovej trafostanice
- R<sub>92</sub> - v lokalite Z<sub>5</sub> Pozana napájať objekty na relokovaný CZT

### ZOZNAM VEREJNOPROSPEŠNÝCH STAVIEB ZO ZÁVÄZNEJ ČASTI ZMIEN A DOPLNKOV č.7

- V<sub>64</sub> - budovanie verejných záchytných a ostatných verejných parkovísk
  - budovanie verejných chodníkov pre peších
- V<sub>87</sub> - trasy miestnych telefónnych káblov telekomunikačnej siete podľa spresnenej prípravnej a projektovej dokumentácie
- V<sub>99</sub> - verejné cyklistické chodníky
- V<sub>100</sub> - v lokalite Z<sub>5</sub> Pozana vybudovanie verejného vodovodu DN 100
- V<sub>101</sub> - v lokalite Z<sub>5</sub> Pozana vybudovanie splaškovej kanalizácie DN 300
- V<sub>102</sub> - v lokalite Z<sub>5</sub> Pozana vybudovanie novej kioskovej trafostanice 22/0,4 kV, 630 kVA, vrátane káblovej prípojky
- V<sub>103</sub> - v lokalite Z<sub>5</sub> Pozana vybudovanie sekundárneho NN káblového rozvodu pre navrhovanú výstavbu, ktorý bude napojený z navrhovanej trafostanice
- V<sub>104</sub> - v lokalite Z<sub>5</sub> Pozana vybudovanie rozvodov verejného osvetlenia
- V<sub>105</sub> - v lokalite Z<sub>5</sub> Pozana zásobovanie teplom z relokovaného CZT
- V<sub>106</sub> - v lokalite Z<sub>5</sub> Pozana nová plynová prípojka do relokovaného CZT
- V<sub>107</sub> - v lokalite Z<sub>5</sub> Pozana výsadba verejnej zelene s technickou infraštruktúrou

### PLOCHY PRE VEREJNOPROSPEŠNÉ STAVBY ZO ZÁVÄZNEJ ČASTI ZMIEN A DOPLNKOV č.7

- Z<sub>5</sub> Areál Pozana
  - dopravné plochy a stavby (komunikácie, cyklistické trasy, pešie plochy, priestranstvá a chodníky)
  - plochy pre verejné parkoviská
  - plochy verejnej zelene s technickou infraštruktúrou
  - plochy a líniové stavby technického vybavenia územia



- ### ZOZNAM RIEŠENÝCH LOKALÍT V RÁMCI Zač.7
- Z<sub>5</sub> Areál Pozana
  - Z<sub>6</sub> Areál Pozana

SPRACOVANÉ NA PODKLADE ÚPN SÚ ŽARNOVICA V PLATNOM ZNENÍ

|   |                  |                     |
|---|------------------|---------------------|
| SPRACOVATEĽ: Ing.arch. Eleonóra Hejzlarová, autorizovaný architekt SKA, 1629 AA   | Číslo výkresu    | Číslo paré          |
| OBSTARÁVATEĽ: Mesto Žarnovica   | <b>2</b>         |                     |
| <b>ÚZEMNÝ PLÁN SÍDELNÉHO ÚTVARU ŽARNOVICA<br/>Zmeny a doplnky číslo 7</b>   |                  |                     |
| <b>KOMPLEXNÝ VÝKRES PRIESTOROVÉHO USPORIADANIA<br/>A FUNKČNÉHO VYUŽÍVANIA ÚZEMIA, ZÁVÄZNÁ ČASŤ<br/>RIEŠENIA A VEREJNOPROSPEŠNÉ STAVBY</b> | Dátum<br>01/2019 | Mierka<br>1 : 5 000 |
| HL.RIEŠITEĽ: Ing.arch. Eleonóra Hejzlarová  |                  |                     |

NÁVRH

# ÚZEMNÝ PLÁN SÍDELNÉHO ÚTVARU ŽARNOVICA

## ZMENY A DOPLNKY č.7 NÁLOŽKA

### REGULATÍVY A LIMITY ÚZEMNÉHO ROZVOJA ZO ZÁVÄZNEJ ČASTI ZMIEN A DOPLNKOV č.7

R<sub>62</sub> - pri budovaní nových mestských komunikácií a obslužných chodníkov dbať na technické parametre, vyplývajúce z projektovej dokumentácie, umožňujúce zásah požiarnych a zdravotníckych vozidiel

### ZOZNAM VEREJNOPROSPEŠNÝCH STAVIEB ZO ZÁVÄZNEJ ČASTI ZMIEN A DOPLNKOV č.7

V<sub>64</sub> - budovanie verejných záchytných a ostatných verejných parkovísk  
V<sub>64</sub> - budovanie verejných chodníkov pre peších  
V<sub>99</sub> - verejné cyklistické chodníky

### PLOCHY PRE VEREJNOPROSPEŠNÉ STAVBY ZO ZÁVÄZNEJ ČASTI ZMIEN A DOPLNKOV č.7

Z<sub>5</sub> Areál Pozana  
- dopravné plochy a stavby (komunikácie, cyklistické trasy, pešie plochy, priestranstvá a chodníky)  
- plochy pre verejné parkoviská



### ZOZNAM RIEŠENÝCH LOKALÍT V RÁMCI ZaDč.7

- Z<sub>5</sub> Areál Pozana
- Z<sub>6</sub> Areál Pozana

SPRACOVANÉ NA PODKLADE ÚPN SÚ ŽARNOVICA V PLATNOM ZNENÍ

SPRACOVATEĽ: Ing.arch. Eleonóra Hejzlarová, autorizovaný architekt SKA, 1629 AA

OBSTARÁVATEĽ: Mesto Žarnovica

ÚZEMNÝ PLÁN SÍDELNÉHO ÚTVARU ŽARNOVICA  
Zmeny a doplnky číslo 7

Číslo výkresu

Číslo paré

**3**

**NÁVRH RIEŠENIA VEREJNÉHO DOPRAVNÉHO  
VYBAVENIA ÚZEMIA**

HL.RIEŠITEĽ: Ing. Marianna Fronková

Dátum  
01/2019

Mierka  
1 : 5 000

NÁVRH

# ÚZEMNÝ PLÁN SÍDELNÉHO ÚTVARU ŽARNOVICA

## ZMENY A DOPLNKY č.7

### REGULATÍVY A LIMITY ÚZEMNÉHO ROZVOJA ZO ZÁVÄZNEJ ČASTI ZMIEN A DOPLNKOV č.7

R<sub>62</sub> - pri budovaní nových mestských komunikácií a obslužných chodníkov dbať na technické parametre, vyplývajúce z projektovej dokumentácie, umožňujúce zásah požiarneho a zdravotníckych vozidiel

### ZOZNAM VEREJNOSPESNÝCH STAVIEB ZO ZÁVÄZNEJ ČASTI ZMIEN A DOPLNKOV č.7

V<sub>64</sub> - budovanie verejných záchytných a ostatných verejných parkovísk  
V<sub>64</sub> - budovanie verejných chodníkov pre peších  
V<sub>99</sub> - verejných cyklistických chodníkov

### PLOCHY PRE VEREJNOSPESNÉ STAVBY ZO ZÁVÄZNEJ ČASTI ZMIEN A DOPLNKOV č.7

Z<sub>5</sub> Areál Pozana  
- dopravné plochy a stavby (komunikácie, cyklistické trasy, pešie plochy, priestranstvá a chodníky)  
- plochy pre verejné parkoviská



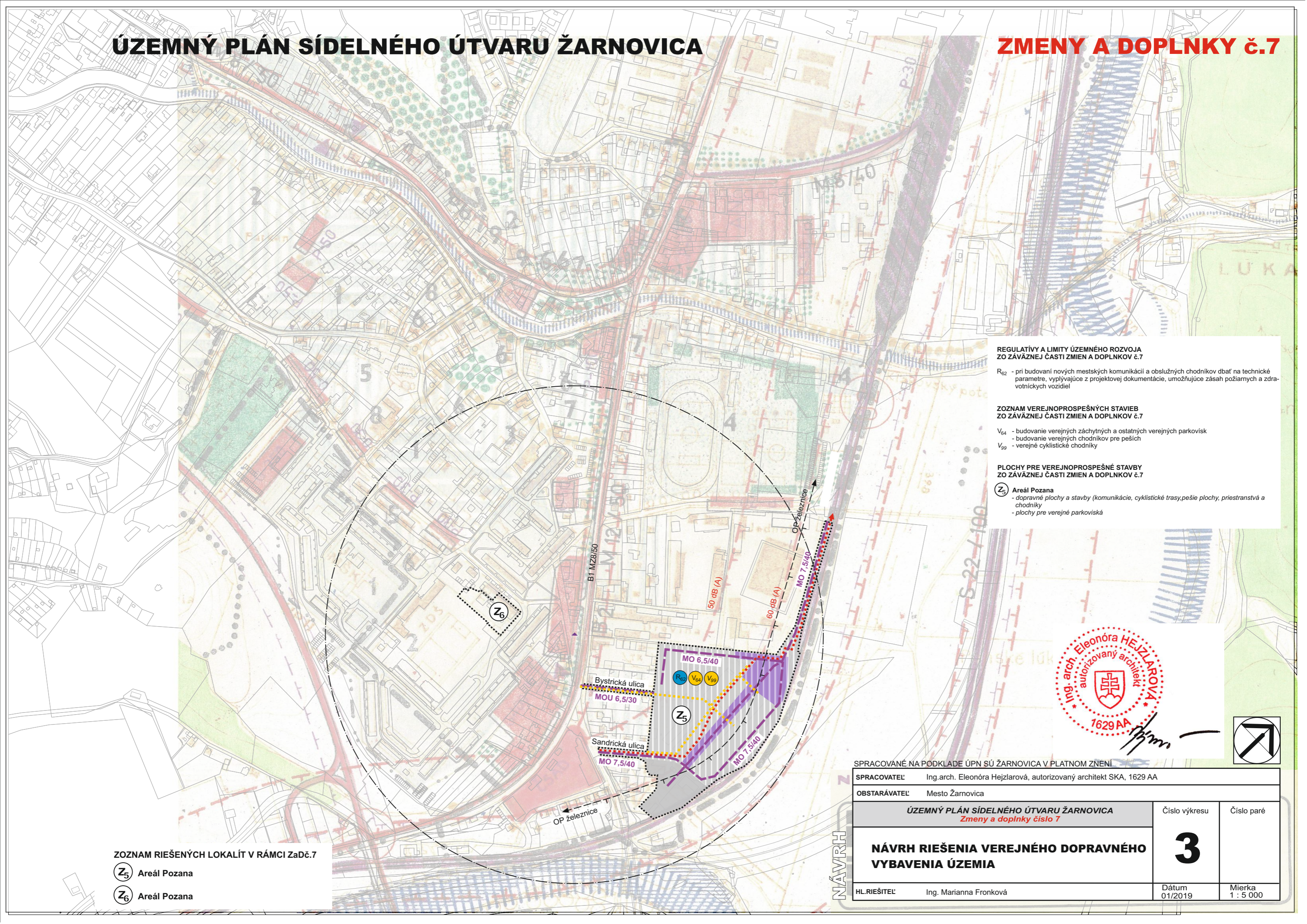
SPRACOVANÉ NA PODKLADE ÚPN SÚ ŽARNOVICA V PLATNOM ZNENÍ

|   |  |               |            |
|---|--|---------------|------------|
| SPRACOVATEĽ:  | Ing.arch. Eleonóra Hejzlarová, autorizovaný architekt SKA, 1629 AA | Číslo výkresu | Číslo paré |
| OBSTARÁVATEĽ:   | Mesto Žarnovica  | <b>3</b>      |            |
| <b>ÚZEMNÝ PLÁN SÍDELNÉHO ÚTVARU ŽARNOVICA</b><br><i>Zmeny a doplnky číslo 7</i> |  |               |            |
| <b>NÁVRH RIEŠENIA VEREJNÉHO DOPRAVNÉHO VYBAVENIA ÚZEMIA</b>                     |  | Dátum         | Mierka     |
| HL.RIEŠITEĽ:  | Ing. Marianna Fronková   | 01/2019       | 1 : 5 000  |

### ZOZNAM RIEŠENÝCH LOKALÍT V RÁMCI ZaDč.7

- Z<sub>5</sub> Areál Pozana
- Z<sub>6</sub> Areál Pozana

NÁVRH



# ÚZEMNÝ PLÁN SÍDELNÉHO ÚTVARU ŽARNOVICA

## ZMENY A DOPLNKY č.7 NÁLOŽKA

### REGULATÍVY A LIMITY ÚZEMNÉHO ROZVOJA ZO ZÁVÄZNEJ ČASTI ZMIEN A DOPLNKOV č.7

R<sub>89</sub> - v lokalite Z<sub>5</sub> Pozana vybudovanie verejného vodovodu DN 100  
R<sub>90</sub> - v lokalite Z<sub>5</sub> Pozana vybudovanie splaškovej kanalizácie DN 300

### ZOZNAM VEREJNOPROSPEŠNÝCH STAVIEB ZO ZÁVÄZNEJ ČASTI ZMIEN A DOPLNKOV č.7

V<sub>100</sub> - v lokalite Z<sub>5</sub> Pozana vybudovanie verejného vodovodu DN 100  
V<sub>101</sub> - v lokalite Z<sub>5</sub> Pozana vybudovanie splaškovej kanalizácie DN 300

### PLOCHY PRE VEREJNOPROSPEŠNÉ STAVBY ZO ZÁVÄZNEJ ČASTI ZMIEN A DOPLNKOV č.7

Z<sub>5</sub> Areál Pozana  
- plochy a líniové stavby technického vybavenia územia



### ZOZNAM RIEŠENÝCH LOKALÍT V RÁMCI ZaDč.7

- Z<sub>5</sub> Areál Pozana
- Z<sub>6</sub> Areál Pozana

|   |  |                  |                     |
|---|--|------------------|---------------------|
| SPRACOVATEĽ   | Ing.arch. Eleonóra Hejzlarová, autorizovaný architekt SKA, 1629 AA |                  |                     |
| OBSTARÁVATEĽ  | Mesto Žarnovica  |                  |                     |
| <b>ÚZEMNÝ PLÁN SÍDELNÉHO ÚTVARU ŽARNOVICA</b><br><i>Zmeny a doplnky číslo 7</i>         |  | Číslo výkresu    | Číslo paré          |
| <b>NÁVRH RIEŠENIA VEREJNÉHO TECHNICKÉHO<br/>VYBAVENIA ÚZEMIA<br/>VODNÉ HOSPODÁRSTVO</b> |  | <b>4</b>         |                     |
| HL.RIEŠITEĽ   | Ing. Dana Dérerová   | Dátum<br>01/2019 | Mierka<br>1 : 5 000 |

NÁVRH

# ÚZEMNÝ PLÁN SÍDELNÉHO ÚTVARU ŽARNOVICA

## ZMENY A DOPLNKY č.7

### REGULATÍVY A LIMITY ÚZEMNÉHO ROZVOJA ZO ZÁVÄZNEJ ČASTI ZMIEN A DOPLNKOV č.7

R<sub>89</sub> - v lokalite Z<sub>5</sub> Pozana vybudovanie verejného vodovodu DN 100  
R<sub>90</sub> - v lokalite Z<sub>5</sub> Pozana vybudovanie splaškovej kanalizácie DN 300

### ZOZNAM VEREJNOPROSPEŠNÝCH STAVIEB ZO ZÁVÄZNEJ ČASTI ZMIEN A DOPLNKOV č.7

V<sub>100</sub> - v lokalite Z<sub>5</sub> Pozana vybudovanie verejného vodovodu DN 100  
V<sub>101</sub> - v lokalite Z<sub>5</sub> Pozana vybudovanie splaškovej kanalizácie DN 300

### PLOCHY PRE VEREJNOPROSPEŠNÉ STAVBY ZO ZÁVÄZNEJ ČASTI ZMIEN A DOPLNKOV č.7

Z<sub>5</sub> Areál Pozana  
- plochy a líniové stavby technického vybavenia územia



### ZOZNAM RIEŠENÝCH LOKALÍT V RÁMCI ZaDč.7

- Z<sub>5</sub> Areál Pozana
- Z<sub>6</sub> Areál Pozana

SPRACOVANÉ NA PODKLADĚ ÚPN SÚ ŽARNOVICA V PLATNOM ZNENÍ

SPRACOVATEĽ Ing.arch. Eleonóra Hejzlarová, autorizovaný architekt SKA, 1629 AA

OBSTARÁVATEĽ Mesto Žarnovica

ÚZEMNÝ PLÁN SÍDELNÉHO ÚTVARU ŽARNOVICA  
Zmeny a doplnky číslo 7

Číslo výkresu

Číslo paré

**NÁVRH RIEŠENIA VEREJNÉHO TECHNICKÉHO  
VYBAVENIA ÚZEMIA  
VODNÉ HOSPODÁRSTVO**

**4**

HL.RIEŠITEĽ Ing. Dana Dérerová

Dátum  
01/2019

Mierka  
1 : 5 000

NÁVRH



# ÚZEMNÝ PLÁN SÍDELNÉHO ÚTVARU ŽARNOVICA

## ZMENY A DOPLNKY č.7 NÁLOŽKA

### REGULATÍVY A LIMITY ÚZEMNÉHO ROZVOJA ZO ZÁVÄZNEJ ČASTI ZMIEN A DOPLNKOV č.7

- R<sub>91</sub> - v lokalite Z<sub>5</sub> Pozana vybudovanie novej kioskovej trafostanice
- R<sub>92</sub> - v lokalite Z<sub>5</sub> Pozana napájať objekty na relokovaný CZT

### ZOZNAM VEREJNOPROSPEŠNÝCH STAVIEB ZO ZÁVÄZNEJ ČASTI ZMIEN A DOPLNKOV č.7

- V<sub>87</sub> - trasy miestnych telefónnych káblov telekomunikačnej siete podľa spresnenej prípravnej a projektovej dokumentácie
- V<sub>102</sub> - v lokalite Z<sub>5</sub> Pozana vybudovanie novej kioskovej trafostanice 22/0,4 kV, 630 kVA, vrátane káblovej prípojky
- V<sub>103</sub> - v lokalite Z<sub>5</sub> Pozana vybudovanie sekundárneho NN káblového rozvodu pre navrhovanú výstavbu, ktorý bude napojený z navrhovanej trafostanice
- V<sub>104</sub> - v lokalite Z<sub>5</sub> Pozana vybudovanie rozvodov verejného osvetlenia
- V<sub>105</sub> - v lokalite Z<sub>5</sub> Pozana zásobovanie teplom z relokovaného CZT
- V<sub>106</sub> - v lokalite Z<sub>5</sub> Pozana nová plynová prípojka do relokovaného CZT

### PLOCHY PRE VEREJNOPROSPEŠNÉ STAVBY ZO ZÁVÄZNEJ ČASTI ZMIEN A DOPLNKOV č.7

- Z<sub>5</sub> Areál Pozana  
- plochy a líniové stavby technického vybavenia územia



### ZOZNAM RIEŠENÝCH LOKALÍT V RÁMCI ZaDč.7

- Z<sub>5</sub> Areál Pozana
- Z<sub>6</sub> Areál Pozana

|   |   |                  |                     |
|---|---|------------------|---------------------|
| SPRACOVATEĽ   | Ing.arch. Eleonóra Hejzarová, autorizovaný architekt SKA, 1629 AA |                  |                     |
| OBSTARÁVATEĽ  | Mesto Žarnovica   |                  |                     |
| <b>ÚZEMNÝ PLÁN SÍDELNÉHO ÚTVARU ŽARNOVICA</b><br><i>Zmeny a doplnky číslo 7</i>   |   | Číslo výkresu    | Číslo paré          |
| <b>NÁVRH RIEŠENIA VEREJNÉHO TECHNICKÉHO VYBAVENIA ÚZEMIA</b><br><b>ENERGETIKA</b> |   | <b>6</b>         |                     |
| HL.RIEŠITEĽ   | Ing. Dana Dérerová  | Dátum<br>01/2019 | Mierka<br>1 : 5 000 |

NÁVRH



# ÚZEMNÝ PLÁN SÍDELNÉHO ÚTVARU ŽARNOVICA

## ZMENY A DOPLNKY č.7

### REGULATÍVY A LIMITY ÚZEMNÉHO ROZVOJA ZO ZÁVÄZNEJ ČASTI ZMIEN A DOPLNKOV č.7

- R<sub>91</sub> - v lokalite Z<sub>5</sub> Pozana vybudovanie novej kioskovej trafostanice
- R<sub>92</sub> - v lokalite Z<sub>5</sub> Pozana napájať objekty na relokovaný CZT

### ZOZNAM VEREJNOPROSPEŠNÝCH STAVIEB ZO ZÁVÄZNEJ ČASTI ZMIEN A DOPLNKOV č.7

- V<sub>87</sub> - trasy miestnych telefónnych káblov telekomunikačnej siete podľa spresnenej prípravnej a projektovej dokumentácie
- V<sub>102</sub> - v lokalite Z<sub>5</sub> Pozana vybudovanie novej kioskovej trafostanice 22/0,4 kV, 630 kVA, vrátane káblovej prípojky
- V<sub>103</sub> - v lokalite Z<sub>5</sub> Pozana vybudovanie sekundárneho NN káblového rozvodu pre navrhovanú výstavbu, ktorý bude napojený z navrhovanej trafostanice
- V<sub>104</sub> - v lokalite Z<sub>5</sub> Pozana vybudovanie rozvodov verejného osvetlenia
- V<sub>105</sub> - v lokalite Z<sub>5</sub> Pozana zásobovanie teplom z relokovaného CZT
- V<sub>106</sub> - v lokalite Z<sub>5</sub> Pozana nová plynová prípojka do relokovaného CZT

### PLOCHY PRE VEREJNOPROSPEŠNÉ STAVBY ZO ZÁVÄZNEJ ČASTI ZMIEN A DOPLNKOV č.7

- Z<sub>5</sub> Areál Pozana - plochy a líniové stavby technického vybavenia územia



### ZOZNAM RIEŠENÝCH LOKALÍT V RÁMCI ZaDč.7

- Z<sub>5</sub> Areál Pozana
- Z<sub>6</sub> Areál Pozana

SPRACOVANÉ NA PODKLADE ÚPN SÚ ŽARNOVICA V PLATNOM ZNENÍ

|   |  |               |            |
|---|--|---------------|------------|
| SPRACOVATEĽ   | Ing.arch. Eleonóra Hejzlarová, autorizovaný architekt SKA, 1629 AA |               |            |
| OBSTARÁVATEĽ  | Mesto Žarnovica  |               |            |
| <b>ÚZEMNÝ PLÁN SÍDELNÉHO ÚTVARU ŽARNOVICA</b><br><i>Zmeny a doplnky číslo 7</i>   |  | Číslo výkresu | Číslo paré |
| <b>NÁVRH RIEŠENIA VEREJNÉHO TECHNICKÉHO VYBAVENIA ÚZEMIA</b><br><b>ENERGETIKA</b> |  | <b>6</b>      |            |
| HL.RIEŠITEĽ   | Ing. Dana Dérerová   | Dátum         | Mierka     |
|   |  | 01/2019       | 1 : 5 000  |

NÁVRH